



SECRETARÍA DE AGRICULTURA,
GANADERÍA, PESCA Y ALIMENTOS

INFORME SEMANAL AL 22/05/08

- Evolución de los cultivos al 22/05/08
 - ❖ Precipitaciones
 - ❖ Cosecha Gruesa, Campaña 2007/08 (Algodón, Arroz, Maíz, Maní, Poroto, Soja y Sorgo)
 - ❖ Cosecha Fina, Campaña 2008/09 (Cebada Cervecera, Colza y Trigo)
- Evolución de la Superficie Sembrada – Resumen
- Avance de la cosecha de Arroz, 2007/08
- Avance de la cosecha de Maíz, 2007/08
- Avance de la cosecha de Maní, 2007/08
- Avance de la cosecha de Soja, 2007/08
- Avance de la cosecha de Sorgo, 2007/08
- Área sembrada de granos y algodón, 1997/98-2006/07
- Volúmenes de producción de granos y algodón, 1997/98-2006/07
- Producción de cultivos en la República Argentina, 2006/07
- Humedad del suelo y aspectos del cultivo
- Registros pluviométricos semanales entre el 14/05/08 y el 20/05/08
- Mapa de Precipitaciones

SECRETARIA DE AGRICULTURA, GANADERÍA, PESCA Y ALIMENTOS

Dirección de Coordinación de Delegaciones

PRECIPITACIONES (del 14/05 al 20/05)

Sigue la escasez de lluvias en todo el país, tanto en cobertura como en milimetraje, y tendieron a concentrarse en el extremo sur de **Buenos Aires**: 4.5-24 mm. Hubo también algunos registros en el sudoeste (0.2-3.5 mm), en la zona Mar y Sierras (8 mm en Napaleofú, 2-22 mm en el partido de Tandil), en el sudeste (0.5 mm en B. Juárez), y en el centro (2 mm en Gral. Alvear, 2-12 mm en Azul), además de unos pocos avisos en el norte provincial y en la cuenca del Salado.

En las demás provincias, solamente se informaron 0.3 mm en la localidad de Rosario del Tala (**Entre Ríos**), y 1-2.5 mm en los departamentos Guatraché, Hucal y Utracán, en el sur de **La Pampa**.

EVOLUCION DE LOS CULTIVOS AL 22/05/08

COSECHA GRUESA – CAMPAÑA 2007/08

Algodón

El avance a nivel nacional se estima en 82% de la superficie cosechable, y los rindes obtenidos hasta el momento se ubican algo por encima de los 1.400 kg/ha brutos, como promedio general.

Durante la semana pasada ha comenzado la cosecha de algodón en la zona de Cruz del Eje (**Córdoba**), con muy buenos rindes (25qq/ha en promedio) y calidad comercial (C1/2).

Continúa a buen ritmo la cosecha mecánica en **Santa Fe**, con rendimientos aceptables para la campaña.

También prosigue la recolección en toda la provincia de **Santiago del Estero**, en general con buenos rendimientos y buena calidad comercial de la fibra. La falta de lluvias en el último mes y el tiempo seco, han favorecido en muchos casos una buena apertura de cápsulas y buen desarrollo de la fibra. La difusión de la tecnología de surcos estrechos, hace que con frecuencia se registren rendimientos en torno a los 3000 kg de bruto por hectárea, lo cual compensa en parte los menores rendimientos obtenidos por los pequeños productores y por siembras en lotes medianos a 1 metro entre surcos.

Arroz

Se da por concluida la cosecha del arroz en la provincia de **Corrientes**, siendo el rinde promedio para el tipo largo fino de 70 qq/ha y de 58 qq/ha para el largo ancho. Restan levantar escasos lotes en la provincia de **Chaco**.

Maíz

Buenos Aires

Finalizó la cosecha de este cereal en el ámbito de la delegación Pehuajó, con un rendimiento promedio de 78 qq/ha.

En el área de la delegación Lincoln, restan escasos lotes por levantar. Los rindes obtenidos fueron menores a los esperados, pero con una buena calidad del grano.

En la zona de la delegación Veinticinco de Mayo, la cosecha se realizó a muy buen ritmo dado que se terminó de levantar la soja de segunda. Con un 80% del área cosechable, ya levantada, los rendimientos promedian los 77 qq/ha.

Las jornadas con elevada humedad ambiente impidieron un mayor avance en la recolección de los lotes ubicados en el ámbito de la delegación Salliqueló, la cual, de todas maneras supera el 90% de la superficie destinada a este cultivo.

En el área de la delegación Tres Arroyos, se están enrollando o pastoreando en forma directa algunos lotes con destino a alimentación ganadera en Laprida y alrededores.

Se da por iniciada la cosecha de este grano en el área de la delegación Tandil. Los rindes obtenidos hasta el momento presentan valores dispares, pero en general bajos, promediando los 48 qq/ha, como consecuencia de las condiciones climáticas a las que estuvo sometido el cultivo (fuertes heladas y sequía prolongada). Se ha observado el corte de gran cantidad de lotes destinados a alimentación animal como grano húmedo, lo que generó un incremento en el área estimada para este destino, que hoy se ubica a nivel zonal, en aproximadamente, 50.000 ha, lo que corresponde al 50 % del área sembrada.

En la zona de Bahía Blanca, los lotes de maíz se encuentran en etapa de grano pastoso a madurez comercial. En el área de secano, se evidencia la falta de humedad. Se realizaron nuevos pastoreos y/o picado de planta entera.

Córdoba

Quedan muy pocos lotes de maíz sin trillar en la zona de la delegación Laboulaye, muchos de los cuales se destinarán a aprovechamientos diferidos. En general hay conformidad con los rendimientos logrados, teniendo en cuenta las adversas condiciones que acompañaron al cultivo, particularmente en las etapas críticas de su desarrollo. El valor promedio se ubicaría en los 74 qq/ha.

En el área de la delegación Marcos Juárez, resta sólo recolectar parte de la superficie de segunda. Los rendimientos superan ampliamente todos los pronósticos. Al norte de la delegación se estiman rindes que promediaron los 70 qq/ha. En el área central del departamento Marcos Juárez, los valores logrados fueron importantes superando los 100 qq/ha. En la zona de influencia de Cruz Alta el promedio es de 87 qq/ha. En el área centro este del departamento Unión los rindes son muy buenos, promediando los 100 qq/ha.

En el ámbito de la delegación Villa María quedan aún por cosechar algunos maíces sembrados en fecha tardía, los que, seguramente, van a demorar porque fueron afectados por las heladas tempranas, lo que implica un lento secado de los granos.

Continúa a ritmo lento la cosecha en la zona de la delegación San Francisco, ya que es elevada la humedad que tiene el grano (superior a 20%). En el departamento Colón se ha producido una caída de plantas significativa en lotes que sufrieron los efectos de un viento norte intenso el día sábado 17 del corriente mes, lo que complicará su recolección.

Entre Ríos

Con la cosecha de los últimos lotes de maíz de segunda en la zona de la delegación Rosario del Tala, se da por finalizada la misma en toda la provincia, con un rinde promedio de 56 qq/ha.

La Pampa

Se dan por concluidos los trabajos de cosecha del maíz para grano en el ámbito de la delegación General Pico, estimándose un rendimiento medio próximo a los 60 qq/ha. Sólo permanecen en pie, lotes que serán destinados a forraje directo.

En la zona de la delegación Santa Rosa, continúa la recolección de los híbridos sembrados en fecha temprana. Los rindes van de 25 a 35 qq/ha, ya que pasaron el período de mayor demanda de agua con gran estrés hídrico y calórico. Se observa que las espigas están incompletas. Los maíces de segunda fueron afectados por las últimas heladas y algunos serán destinados a pastoreo. Se está haciendo silo de planta completa y grano, para forraje.

Santa Fe

En la zona de la delegación Rafaela, los lotes de siembra tardía que aún quedan por recolectar, fueron afectados, en varias zonas, por las heladas tempranas ocurridas en el mes de abril. Los más perjudicados se destinan a ensilaje para reserva forrajera, mientras que se estiman rindes bajos en aquellos que puedan trillarse.

En el área de la delegación Casilda quedan pendientes de cosechar algunos lotes de maíz de segunda, fundamentalmente sobre antecesor trigo, en los departamentos Constitución y Rosario. Comparando con igual época de la campaña anterior, las condiciones de recolección son ampliamente superiores, ya que las temperaturas son superiores a las medias normales, soplan vientos de manera casi permanente y es acentuada la carencia de lluvias. La humedad de los granos ronda los 18 a 19 puntos, por lo que en pocos días más estos campos quedarán trillados. Entre los factores destacados que resultan del examen de la cosecha del maíz de primera ya finalizada, se destacan los altos rendimientos obtenidos (110 a 120 qq/ha) en áreas habitualmente maiceras, con suelos que reciben la influencia de napas próximas a la zona de las raíces. Estos campos, en ciertos ciclos agrícolas húmedos suelen padecer problemas de anegamiento, pero en esta campaña han recibido lluvias ajustadas y distribuidas principalmente dentro de las etapas de mayor demanda del cultivo.

San Luis

Durante la última semana, no se registraron lluvias en todo el territorio provincial, lo que ha facilitado el avance de la cosecha, la cual se encuentra prácticamente

finalizada. Los rendimientos son muy dispares a causa de falta de precipitaciones en algunas zonas de la provincia durante la etapa crítica del cultivo.

Santiago del Estero

En el noroeste el cultivo se encuentra próximo a la cosecha, la cual se estima, cobrará más ritmo una vez que haya concluido la cosecha de soja. La situación de los lotes en esta zona es muy buena, esperándose rendimientos que promedian los 40 qq/ha para las variedades convencionales, y en torno a los 60 qq/ha en el caso de los híbridos. En el sudeste, el ritmo de la cosecha está marcado por la de la soja, por lo que los avances no son por el momento significativos.

Maní

La recolección de esta oleaginosa en la zona de Laboulaye, provincia de **Córdoba**, se encuentra bastante avanzada, habiendo tolerado mejor que otros cultivos implantados en la zona, las condiciones adversas, y en general los rindes por hectárea van superando las expectativas de los productores.

Las labores de trilla se encuentran avanzando muy bien, en la zona de Villa María principalmente en el departamento General San Martín. Los rindes son muy buenos, estando entre los 22 a 24 qq/ha en promedio.

Se dan por concluidos los trabajos de cosecha del cultivo en la provincia de **La Pampa**, en ámbitos de la delegación General Pico con rendimientos que oscilan entre 3000 y 4000 kg/ha.

Continúa la cosecha en la provincia de **San Luis**, restando aún algunos lotes por levantar. Los rindes son buenos y superan las expectativas.

En la región del **NOA** la cosecha avanza normalmente, a buen ritmo, con un avance en **Salta** del 60 %, y en **Jujuy** del 44 %. Los rendimientos se hallan alrededor de los 14 qq/ha para ambas.

Poroto

Rápido avance de cosecha en **Salta** y **Jujuy**, posibilitando así que los porcentajes cosechados a nivel nacional asciendan a un 12% (sobre 89.6 mil ha sembradas) en el caso de poroto negro, y al 21% (de 38 mil ha sembradas) de las variedades de color y de otros tipos. Los rendimientos hasta el momento se ubican en 1.150 kg/ha para negro y 1.230 kg/ha para otros tipos.

Soja

Buenos Aires

Prácticamente se halla finalizada la cosecha en la región de Lincoln, restando solamente un 1% de superficie por trillar. No se reportan inconvenientes para la operación, existiendo leves trastornos en casos de almacenaje temporario. La calidad comercial e

industrial de los granos de primera cosechados es buena, en tanto que para el caso de segunda, se registran algunos granos verdes.

Por las condiciones climáticas favorables para cosecha, continúa avanzando la trilla de soja de segunda. en ámbitos de la delegación Tandil, con rindes inferiores a lo esperado (promedio zonal de 10,4 qq./ha.), estimando que cuando llegue a su finalización, el mismo rondará los 10 qq./ha. El avance a la fecha se estima en un 66 %. Puede observarse un incremento del área perdida, la cual tiene origen en la no trilla de lotes en los cuales no se justificaba su cosecha por los rindes a obtener. Según la información obtenida, prácticamente no hay lotes que superen los 1.500 kilos/ha., siendo frecuente rindes de 600 a 800 kilos/ha. Respecto a la soja de primera, si bien los rindes han resultado muy dispares, con picos que superaron los 3.500 kilos/ha; también fueron frecuentes rindes por debajo de los 1.500 kilos/ha., especialmente en los partidos más afectados por el fenómeno climático del mes de noviembre (heladas), como ser los partidos de Azul, Juárez y zona oeste del partido de Tandil, se ha realizado un reajuste en base a datos obtenidos por distintos informantes que hace que se establezca como promedio para este cultivo un rinde de 20 qq./ha.. Respecto a la calidad de los lotes de segunda, la misma se considera regular, como consecuencia del alto porcentaje de granos verdes y alto contenido en materias extrañas.

En la zona comprendida por Tres Arroyos, la cosecha de soja de segunda se sitúa cercana al 57% de la superficie total sembrada, con un rendimiento promedio de 9 qq/ha. El estado general de las sojas de segunda, es muy variable. Hay lotes buenos, y otros que no van a ser cosechados.

Terminó la cosecha en toda la zona de la delegación Veinticinco de Mayo, siendo los rindes promedios de 28 y 15 qq/ha para soja de primera y soja de segunda respectivamente.

Córdoba

Prácticamente se encuentra concluida la cosecha en la región de Laboulaye, sobre todo de los cuadros de primera, en donde los rendimientos se situarán finalmente en los 26/27 quintales y con una calidad comercial aceptable, no obstante la aparición de algunos granos dañados en los últimos lotes cosechados. Para la soja de segunda se observan grandes avances en el área levantada y seguramente antes de fin de mes se dará por concluida la campaña 07/08. Se puede aseverar que los rendimientos se vieron marcados por la helada temprana ocurrida a mediados del mes de abril que acortó ciclos y perjudicó la calidad comercial de los lotes entregados. Es por ello que los rendimientos serán bastante irregulares y se estima que no superarán los 16 quintales en promedio.

Continuó a buen ritmo la cosecha de lotes de primera y segunda en la región de San Francisco, con rindes dispares y calidad de grano que va de buena a regular. Las heladas han detenido el desarrollo de los granos, por lo que se tendrán muchos lotes con granos chicos y también verdes.

La cosecha en Villa María, en términos generales, está muy avanzada, con rindes durante esta última etapa de cosecha muy bajos por el efecto de la helada sumado al granizo que afectó varias áreas del ámbito de la delegación.

Entre Ríos

En Rosario del Tala, si bien faltan por recolectar algunos lotes puntuales de segunda sobre rastrojo de girasol, estos son muy poco representativos, por lo que se da por finalizada la cosecha, con rindes promedios para los lotes de primera de 24 qq/ha, y para la de segunda, de 18 qq/ha.

La Pampa

Se dan por concluidos los trabajos de cosecha de la soja de primera y segunda en la zona comprendida por la delegación General Pico.

El avance de la cosecha de soja de segunda en la zona de Santa Rosa, continúa a buen ritmo, alcanzándose un porcentaje de superficie trillada del 95% del total implantado. Como se venía informando tanto los rindes como la calidad de estos últimos lotes fueron bajos, ya que se aprecia una gran cantidad de grano verde.

Santa Fe

Restan cosecharse los últimos lotes de soja de segunda implantada en áreas de la delegación Avellaneda. La cosecha de soja de primera llegó a su fin durante la semana pasada; el rendimiento promedio reportado es de 10 qq/ha, mientras que en los de segunda, los promedios se ubican en cerca de los 9 qq/ha..

En la zona de influencia de la delegación Rafaela, las tareas de cosecha de lotes de segunda se encuentran prácticamente finalizadas. Los rendimientos en esta campaña fueron variables, según zonas, en función de las dispares lluvias recibidas durante el ciclo. Para soja de primera los promedios son de 30qq/ha, y para soja de segunda en 19 qq/ha.

San Luis

Restan cosechar algunos lotes, y se estima finalizar con la trilla durante los próximos días. Los rindes registrados hasta la fecha son superiores a los promedios de las últimas campañas; en cuanto a la calidad comercial, se estima que el efecto de la primera helada provocará un porcentaje relevante de granos chuzos y de menor tamaño.

Santiago del Estero

El tiempo seco ha permitido un notable avance en la cosecha en todas las zonas productoras de la provincia. En el sudeste se mantienen los rendimientos en niveles bajos; los lotes tardíos no han logrado revertir el panorama mediocre que presentaban los lotes tempranos, fundamentalmente por la falta de lluvias en los tres primeros meses del año y por las heladas tempranas del mes de abril. En el noroeste (departamentos Pellegrini y Jiménez) la cosecha avanza rápidamente, en general con buenos rendimientos, aunque en muchos casos evidenciando los efectos de los excesos de agua. Si bien en esta región se ha superado con frecuencia los 35 qq/ha, el promedio zonal se estaría ubicando en torno a los 28-30 quintales.

NOA

Tanto en **Salta** como en **Jujuy**, la cosecha sigue a buen ritmo, registrándose un avance de la misma en Salta de 56%, con rindes promedios de 29 qq/ha; para Jujuy se llevan cosechadas un 33 % de la superficie implantada con rindes promedios de 27qq/ha.

Tucumán

Con buenas condiciones climáticas, se ha podido avanzar en la cosecha de la oleaginosa, habiéndose trillado hasta la fecha el 98% de la superficie implantada. El movimiento comercial en la región aún es escaso, razón por la cual se ve abundante

cantidad de silos-bolsas en los campos. Las condiciones ambientales durante el cultivo, como precipitaciones continuas y baja heliofanía, han determinado que los rindes en algunas zonas no sean los esperados, manifestándose con valores de alta variabilidad.

Sorgo

Buenos Aires

Comenzó la cosecha en todo el ámbito de la delegación Veinticinco de Mayo, alcanzándose un rendimiento promedio, hasta el momento, de 36 qq/ha.

En la zona de la delegación Salliqueló, restan recolectar algunos pocos lotes de sorgo granífero, estimándose la culminación de cosecha para la semana en curso.

Los sembradíos en Bahía Blanca se encuentran transcurriendo el período entre grano pastoso y madurez comercial, estando comprometido el desarrollo por la falta de humedad.

Córdoba

Finalizó la cosecha de este cereal en la zona de la delegación San Francisco, siendo el rinde promedio final obtenido de 50 qq/ha.

En el área de la delegación Villa María, la cosecha de este cultivo no ha avanzado significativamente porque se están dedicando a levantar la soja. Lo cosechado sigue estando en los valores de promedios históricos del ámbito de la delegación, alrededor de los 60 qq/ha.

Entre Ríos

Durante la semana se levantaron los últimos lotes de este cultivo en la zona de la delegación Rosario del Tala, dando por finalizada la cosecha en toda la provincia. El rinde promedio se ubica en los 56 qq/ha.

La Pampa

Continúa la cosecha de los sorgos de primera en el ámbito de la delegación Santa Rosa, con rindes muy dispares que van de 20 a 50 qq/ha. Se observa que éstos fueron poco afectados por las heladas. No es el caso de los sembrados tardíamente, que los sorprendió en estado de floración, con destrucciones importantes del cultivo, por lo que se destinaron en su totalidad a pastoreo directo.

Santa Fe

Se observan sectores muy afectados por la sequía en el área de la delegación Avellaneda. Las heladas han producido daños muy importantes, con elevadas pérdidas de lotes.

Finalizó la cosecha en el ámbito de la delegación Rafaela, siendo el rendimiento promedio final alcanzado de 47 qq/ha.

San Luis

Avanza sin problemas la cosecha de dicho cultivo, con rendimientos que van desde los 15 hasta 58 quintales por hectárea; la variación del rendimiento se debe a la tecnología que se aplicó durante todo el cultivo, el cual está teniendo problemas en diferentes sectores de la provincia a causa de los pájaros. Todo se está embolsando.

Santiago del Estero

Prosigue lentamente la cosecha en todas las zonas productoras de la provincia. En los departamentos del sudeste, muchos de los lotes de siembras tardías y que sufrieron con mayor intensidad los efectos de las heladas, se están destinando a la confección de rollos y silos para el ganado. En cuanto a la producción de granos, los rendimientos siguen mostrando una amplia variabilidad entre las distintas zonas, y aún dentro de una misma región, oscilando entre 11 y 60 qq/ha.

COSECHA FINA – CAMPAÑA 2008/09

Cebada Cervecera

Prosigue la siembra en el partido de Coronel Rosales, en el sur de la provincia de **Buenos Aires**, la cual se está realizando directamente en seco o con muy poca humedad. A la fecha lo implantado alcanza a 10.150 ha lo que equivale a un 45% del área total estimada.

Han comenzado a implantar algunos lotes en el partido de Coronel Dorrego, a pesar de la escasa humedad disponible en la cama de siembra.

Se informa el inicio de la siembra de este cereal en la zona de la delegación Laboulaye, provincia de **Córdoba**, donde se estima un incremento de la superficie a sembrar del orden del 56% con respecto a la campaña anterior.

Colza

En la provincia de **Córdoba**, en ámbitos de la delegación Marcos Juárez, se observa que el área destinada a esta oleaginosa prácticamente triplicó la superficie, comparada con la campaña precedente, la cual ya se encuentra totalmente implantada, habiéndose concluido las tareas de siembra hacia finales de la semana pasada.

En la provincia de **Entre Ríos**, en ámbitos de la delegación Rosario del Tala durante la semana se ha iniciado la siembra, pero actualmente la misma se encuentra detenida por falta de humedad; esta demora provocará el acortamiento en el período óptimo para su siembra.

En **Santa Fe**, en la región de Cañada de Gómez, si bien en la anterior campaña la superficie cultivada había disminuido casi un 40%, en la presente registra una recuperación de lo sembrado el año pasado. En el departamento Iriondo, se implantaron durante mayo 160 has y en el departamento San Jerónimo 20 has. La siembra finalizó el día 20/05/2008.

Trigo

Buenos Aires

En el ámbito de la delegación Tres Arroyos, ha comenzado, aunque lentamente, la siembra de este cereal en Coronel Dorrego, partido que comienza la siembra de fina más temprano.

Córdoba

En el área que abarcan las delegaciones Laboulaye, Marcos Juárez y San Francisco, se inició la implantación en aquellos lotes con cobertura y algo de humedad edáfica.

La falta de humedad, hace que sea lento el avance en el ámbito de la delegación Villa María.

Entre Ríos

La siembra está prácticamente parada en el área de la delegación Rosario del Tala, debido a la falta de humedad. Son escasos los lotes implantados. Por el momento continúa siendo incierta la intención de su siembra, entrando en fecha ideal de implantación para los ciclos largos.

Santa Fe

Se ha iniciado la siembra de escasos lotes puntuales en algunas zonas de la delegación Avellaneda, en donde se ha producido algún chaparrón aislado.

También se informa el comienzo de la implantación de cultivares de ciclo largo en el área de la delegación Cañada de Gómez. El grado de avance es mayor en los departamentos Iriondo y Belgrano (aproximadamente 20%) respecto al resto, donde

incluso en algunas localidades ubicadas al norte del área la siembra no comenzó. De todos modos, para que las tareas puedan continuar en forma ininterrumpida, será necesaria la ocurrencia de lluvias en los próximos días.

NOA

La siembra de trigo, tanto en Salta como Jujuy, continúa a buen ritmo favorecida por la buena humedad acumulada en el perfil del suelo, consecuencia de las abundantes lluvias estivales. Se estima que la misma estará finalizando a mediados de junio. Se llevan sembradas unas 23.800 ha, lo que equivale a un 19% de avance de siembra, en Salta y en Jujuy unas 80 ha (8%).

Santiago del Estero

La siembra no registra nuevos avances en el sudeste, donde hasta ahora se realizaron algunas siembras puntuales. No se han detectado por el momento siembras en la zona de Quimilí, aunque si más al norte de esa región, donde las condiciones de humedad son algo más favorables. En el noroeste también se registran algunos avances, a medida que se levanta la soja, y siempre y cuando las condiciones de humedad edáfica lo permiten.

ESTIMACIONES AGRICOLAS 22/05/08

Si desea alguna aclaración respecto a la información presentada en este informe, puede comunicarse con el (011) 4349-2758/93 o vía e-mail a: prosiip@mecon.gov.ar.

Evolución de la Superficie Cosechada

Semana al 22/05/08

MAIZ

Provincia	Campaña				Area cosechada al:	
	06/07	07/08	06/07	07/08	15/05/08	22/05/08
	en %		en ha		en %	
Buenos Aires	76	81	541.438	706.680	73	81
Córdoba	76	84	753.452	962.610	82	84
Entre Ríos	98	100	164.158	205.710	98	100
La Pampa	70	75	141.953	146.100	69	75
Santa Fe	76	86	233.984	295.620	82	86
Resto del País	41	30	188.908	149.440	24	30
Total	71	76	2.023.893	2.466.160	71	76

SOJA

Provincia	Campaña				Area cosechada al:	
	06/07	07/08	06/07	07/08	15/05/08	22/05/08
	en %		en ha		en %	
Buenos Aires	85	97	3.389.541	4.078.590	93	97
Córdoba	99	96	4.403.338	4.437.660	93	96
Entre Ríos	95	99	1.351.797	1.476.120	99	99
La Pampa	92	99	218.319	221.400	98	99
Santa Fe	96	99	3.288.919	3.472.250	99	99
Resto del País	38	75	924.030	1.907.150	56	75
Total	85	94	13.575.945	15.593.170	87	94

AVANCE DE LA COSECHA DE ARROZ
CAMPAÑA: 2007/08(*)

DELEGACION		AREA SEMBRADA							AREA PERDIDA	AREA COSECHADA
		17/4	24/4	1/5	8/5	15/5	22/5			
CORRIENTES	LA	2.400	25	60	80	85	93	100		2.400
	LF	77.600	72	88	93	98	99	100		77.600
	M	0								0
Total CORRIENTES		80.000	71	87	93	98	99	100	0	80.000
CHACO	LA	0								0
	LF	6.000	55	70	78	88	95	98		5.880
	M	0								0
Total CHACO		6.000	55	70	78	88	95	98	0	5.880
Paraná	LA	3.600	98	98	100	100	100	100		3.600
	LF	29.700	90	94	97	99	100	100		29.700
	M	0								0
	Total	33.300	91	94	97	99	100	100	0	33.300
R. del Tala	LA	4.500	50	75	85	97	100	100		4.500
	LF	33.000	60	80	90	95	100	100		33.000
	M	0								0
	Total	37.500	59	79	89	95	100	100	0	37.500
Total ENTRE RIOS		70.800	74	86	93	97	100	100	0	70.800
FORMOSA	LA	0								0
	LF	5.000	56	80	90	100	100	100		5.000
	M	0								0
Total FORMOSA		5.000	56	80	90	100	100	100	0	5.000
Avellaneda	LA	2.000	50	100	100	100	100	100		2.000
	LF	17.000	84	95	100	100	100	100		17.000
	M	0								0
	Total	19.000	80	96	100	100	100	100	0	19.000
Rafaela	LA	100	100	100	100	100	100	100		100
	LF	3.900	93	100	100	100	100	100		3.900
	M	0								0
	Total	4.000	93	100	100	100	100	100	0	4.000
Total SANTA FE		23.000	83	96	100	100	100	100	0	23.000
TOTAL PAIS	LA	12.600	59	83	91	96	99	100	0	12.600
	LF	172.200	73	88	93	98	99	100	0	172.080
	M	0	0	0	0	0	0	0	0	0
	Total	184.800	72	87	93	97	99	99	0	184.680
		06/07	168.010	82	89	95	97	99	100	

Referencias del Tipo: LA, largo ancho; LF, largo fino; M, mediano.

Las AREAS están expresadas en hectáreas.

(*) Cifras Provisorias.

ESTIMACIONES AGRICOLAS

S.A.G.P.y A.

AVANCE DE LA COSECHA DE MAIZ
CAMPAÑA: 2007/08(*)

DELEGACION	AREA							AREA	
	SEMBRADA	17/4	24/4	1/5	8/5	15/5	22/5	NO COSECHABLE	COSECHADA
Bahía Blanca	9.700	-	-	-	-	-	-	4.300	0
Bolívar	65.500	-	-	4	18	38	48	9.800	26.740
Bragado	86.000	46	74	83	93	100	100	7.500	78.500
Junín	126.300	57	76	85	94	100	100	4.700	121.600
Lincoln	124.485	30	57	72	86	94	97	14.000	107.170
Pehuajó	171.300	-	9	14	59	88	100	22.500	148.800
Pergamino	93.700	90	93	96	100	100	100	2.950	90.750
Pigüé	17.500	-	-	3	8	37	69	10.000	5.180
Salliqueló	100.000	-	-	9	56	78	91	52.000	43.680
Tandil	100.800	-	-	-	-	-	10	48.800	5.200
T.Arroyos	53.000	-	-	-	-	-	-	4.000	0
25 de Mayo	91.700	28	38	48	48	67	80	6.440	68.210
Otros Partidos	16.000	5	15	30	35	40	70	500	10.850
BUENOS AIRES	1.055.985	28	40	47	63	75	81	187.490	706.680
Laboulaye	215.000	65	70	77	86	92	96	73.700	135.650
M. Juárez	295.500	69	77	96	98	99	99	23.180	269.600
Río Cuarto	320.600	39	44	55	91	94	96	12.000	296.260
S. Francisco	236.000	18	25	35	40	45	47	32.500	95.650
Villa María	257.600	36	57	59	59	72	76	39.900	165.450
CORDOBA	1.324.700	45	54	65	77	82	84	181.280	962.610
Paraná	94.400	100	100	100	100	100	100	2.200	92.200
R. del Tala	128.000	95	95	95	96	97	100	14.490	113.510
ENTRE RIOS	222.400	97	97	97	98	98	100	16.690	205.710
General Pico	198.500	10	43	63	83	89	100	127.400	71.100
Santa Rosa	235.000	-	5	32	50	54	60	110.000	75.000
LA PAMPA	433.500	4	19	43	62	67	75	237.400	146.100
Avellaneda	75.000	18	18	18	18	18	18	41.300	6.070
C. de Gómez	65.000	97	97	97	97	100	100	7.700	57.300
Casilda	56.300	88	93	97	99	99	99	1.000	54.750
Rafaela	125.000	75	75	75	75	75	80	35.000	72.000
V. Tuerto	106.500	65	85	95	100	100	100	1.000	105.500
SANTA FE	427.800	72	79	83	85	85	86	86.000	295.620
CATAMARCA	10.000	-	-	-	-	-	-	-	0
CORRIENTES	16.000	-	-	-	-	70	82	-	13.120
CHACO	130.000	-	-	-	-	-	2	-	2.600
FORMOSA	19.000	-	-	-	-	-	30	-	5.700
JUJUJY	5.200	-	-	-	-	-	-	-	0
MISIONES	32.000	54	60	62	66	70	79	3.100	22.830
SALTA	48.000	-	-	-	-	-	-	-	0
SAN LUIS	120.000	10	54	63	72	80	91	41.750	71.210
S. ESTERO	125.200	9	10	11	18	19	21	16.300	22.870
TUCUMAN	44.430	-	-	-	1	1	25	-	11.110
TOTAL PAIS	4.014.215	38	48	55	66	72	76	770.010	2.466.160
2006/07	3.580.000	31	36	44	51	62	71	-	-

(*) Cifras Provisorias

Las AREAS están expresadas en hectáreas.

ESTIMACIONES AGRICOLAS

S.A.G.P. y A.

AVANCE DE LA COSECHA DE MANI
CAMPAÑA: 2007/08(*)

DELEGACION	TIPO	AREA							AREA PERDIDA	AREA COSECHADA
		SEMRADA	17/4	24/4	1/5	8/5	15/5	22/5		
CORRIENTES	Colorado	0	-	-	-	-	-	-	-	0
	Rosado	150	-	10	14	25	40	52	-	80
	Total	150	-	-	-	-	-	-	-	80
FORMOSA	Colorado	0	-	-	-	-	-	-	-	0
	Rosado	1.900	-	10	14	25	40	52	-	1.000
	Total	1.900	0	10	14	25	40	52	-	1.000
JUJUY	Colorado	0	-	-	-	-	-	-	-	0
	Rosado	600	5	8	11	23	33	44	-	260
	Total	600	5	8	11	23	33	44	-	260
SALTA	Colorado	0	-	-	-	-	-	-	-	0
	Rosado	6.000	7	10	14	25	41	60	-	3.600
	Total	6.000	7	10	14	25	41	60	-	3.600
SANTA FE	Colorado	0	-	-	-	-	-	-	-	0
	Rosado	380	60	85	90	100	100	100	-	380
	Total	380	60	85	90	100	100	100	-	380
SAN LUIS	Colorado	0	-	-	-	-	-	-	-	0
	Rosado	3.300	-	58	70	93	93	93	-	3.070
	Total	3.300	0	58	70	93	93	93	-	3.070
LA PAMPA	Colorado	25.000	-	2	36	70	70	100	-	25.000
	Rosado	0	-	-	-	-	-	-	-	0
	Total	25.000	0	2	36	70	70	100	-	25.000
Laboulaye	Colorado	0	-	-	-	-	-	-	-	0
	Rosado	68.000	-	-	7	17	38	55	-	37.400
	Total	68.000	0	0	7	17	38	55	-	37.400
Marcos Juarez	Colorado	0	-	-	-	-	-	-	-	0
	Rosado	0	-	-	-	-	-	-	-	0
	Total	0	0	0	0	0	0	0	-	0
Río Cuarto	Colorado	3.800	100	100	100	100	100	100	-	3.800
	Rosado	69.100	15	24	36	51	61	80	-	55.280
	Total	72.900	19	28	39	54	63	81	-	59.080
Villa María	Colorado	1.350	1	4	7	9	20	41	-	550
	Rosado	50.900	2	5	9	11	21	41	-	20.870
	Total	52.250	2	5	9	11	21	41	-	21.420
CORDOBA	Colorado	5.150	74	75	76	76	79	85	0	4.350
	Rosado	188.000	6	10	18	28	42	60	0	113.550
	Total	193.150	8	12	20	29	43	61	0	117.900
TOTAL PAIS	Colorado	30.150	13	14	43	71	72	97	0	29.350
	Rosado	200.330	6	11	19	29	43	61	0	121.940
	Total	230.480	7	12	22	34	47	66	0	151.290
	2006/07	215.300	1	3	13	25	43	63		

(*) Cifras provisórias

La AREAS están expresadas en hectáreas.

ESTIMACIONES AGRICOLAS

S.A.G.P.y A.

AVANCE DE LA COSECHA DE SOJA
CAMPAÑA: 2007/08 (*)

DELEGACION		AREA SEBRADA							AREA	
		17/4	24/4	1/5	8/5	15/5	22/5	NO COSECHABLE	COSECHADA	
Bahía Blanca	1º	1.550	-	-	19/2	9/4	100	100	-	1.550
	2º	1.350	-	-	-	-	-	-	1.350	0
Bolívar	1º	240.000	35	60	92	100	100	100	-	240.000
	2º	73.400	-	-	7	54	100	100	-	73.400
Bragado	1º	195.000	43	67	76	89	100	100	-	195.000
	2º	102.000	-	-	-	16	49	86	-	87.720
Junín	1º	340.300	83	100	100	100	100	100	-	340.300
	2º	138.400	12	30	50	85	100	100	-	138.400
Lincoln	1º	399.000	75	94	94	98	100	100	-	399.000
	2º	204.300	2	30	63	87	95	99	-	202.260
Pehuajó	1º	473.000	41	67	82	100	100	100	-	473.000
	2º	79.300	-	-	-	5	100	100	-	79.300
Pergamino	1º	597.250	71	90	99	100	100	100	-	597.250
	2º	152.450	-	25	62	100	100	100	-	152.450
Pigüé	1º	120.000	-	10	36	58	80	94	-	112.800
	2º	21.000	-	-	-	4	40	79	-	16.590
Salliqueló	1º	142.000	37	75	100	100	100	100	-	142.000
	2º	7.500	-	-	34	98	100	100	-	7.500
Tandil	1º	199.100	7	34	73	92	100	100	-	199.100
	2º	172.500	-	-	-	4	26	66	-	113.850
Tres Arroyos	1º	219.600	-	18	57	81	100	100	-	219.600
	2º	49.500	-	-	-	-	-	57	-	28.220
25 de Mayo	1º	158.500	27	44	90	93	100	100	-	158.500
	2º	100.800	-	-	25	32	93	100	-	100.800
BUENOS AIRES	07/08	4.187.800	36	54	71	83	93	97	1.350	4.078.590
Laboulaye	1º	345.000	42	55	75	79	92	100	-	345.000
	2º	145.000	-	-	-	27	55	80	-	116.000
M. Juárez	1º	913.270	100	100	100	100	100	100	-	913.270
	2º	288.100	38	89	99	100	100	100	-	288.100
	F	1.200	-	-	-	-	-	-	-	-
Río Cuarto	1º	705.400	71	71	100	100	100	100	-	705.400
	2º	188.130	-	23	50	90	100	100	-	188.130
S. Francisco	1º	910.000	10	36	71	99	100	100	-	910.000
	2º	238.000	-	-	4	21	66	87	-	207.060
V. María	1º	601.900	58	65	71	88	92	95	-	571.810
	2º	267.900	-	10	26	47	63	72	-	192.890
CORDOBA	07/08	4.603.900	46	58	74	87	93	96	0	4.437.660
Paraná	1º	444.000	60	73	90	100	100	100	-	444.000
	2º	134.500	-	2	27	81	96	96	-	129.120
R. del Tala	1º	737.000	55	85	90	100	100	100	-	737.000
	2º	166.000	10	35	72	80	96	100	-	166.000
	F	3.000	-	-	-	-	-	-	-	-
ENTRE RIOS	07/08	1.484.500	46	68	82	96	99	99	0	1.476.120
General Pico	1º	154.400	43	58	78	95	100	100	-	154.400
	2º	21.000	-	-	-	34	90	100	-	21.000
Santa Rosa	1º	27.000	40	80	100	100	100	100	-	27.000
	2º	20.000	-	15	20	90	90	95	-	19.000
LA PAMPA	07/08	222.400	35	51	68	89	98	99	0	221.400
Avellaneda	1º	102.000	42	48	55	76	90	100	-	102.000
	2º	80.000	3	11	37	59	74	94	-	75.200
C. de Gómez	1º	874.500	89	89	100	100	100	100	-	874.500
	2º	198.500	64	64	96	98	100	100	-	198.500
Casilda	1º	688.000	100	100	100	100	100	100	-	688.000
	2º	144.650	81	93	100	100	100	100	-	144.650
Rafaela	1º	560.000	45	70	75	92	100	100	-	560.000
	2º	190.000	-	12	25	71	92	100	-	190.000
V. Tuerto	1º	455.000	95	100	100	100	100	100	-	455.000
	2º	184.400	3	35	80	100	100	100	-	184.400
SANTA FE	07/08	3.477.050	70	78	88	95	99	99	0	3.472.250
CATAMARCA		50.000	3	3	15	30	45	60	-	30.000
CORRIENTES		25.000	60	75	75	78	80	95	-	23.750
CHACO	1º	15.000	100	100	100	100	100	100	-	15.000
	2º	740.000	-	-	-	10	55	73	-	540.200
FORMOSA		13.600	60	75	75	78	80	95	-	12.920
JUJUY		6.000	-	-	-	1	14	33	-	1.980
MISIONES		1.180	25	45	48	71	77	84	-	990
SALTA		477.000	8	12	17	28	39	56	-	267.120
SAN LUIS		105.000	9	81	87	98	98	98	-	102.900
S. ESTERO	1º	8.800	100	100	100	100	100	100	-	8.800
	2º	819.100	2	4	5	11	50	76	-	622.520
TUCUMAN		286.700	3	15	30	60	82	98	-	280.970
TOTAL PAIS	07/08	16.523.030	42	55	67	79	87	94	1.350	15.593.170
	06/07	16.141.338	37	46	59	67	78	85		

(*) Cifras provisorias.

Las AREAS están expresadas en hectáreas.

ESTIMACIONES AGRICOLAS

S.A.G.P. y A.

AVANCE DE LA COSECHA DE SORGO GRANIFERO
CAMPAÑA 2007/08 (*)

DELEGACION	AREA SEMBRADA	AREA						AREA NO COSECHABLE	AREA COSECHADA	
		17/4	24/4	1/5	8/5	15/5	22/5			
Bahía Blanca	2.400	-	-	-	-	-	-	1.250	0	
Bolívar	2.500	-	-	-	-	-	-	-	0	
Bragado	1.250	-	-	-	-	100	100	150	1.100	
Junín	1.600	40	40	50	80	100	100	-	1.600	
Lincoln	2.475	-	15	44	66	92	99	-	2.450	
Pehuajó	9.500	-	-	-	-	-	-	-	0	
Pergamino	7.950	69	82	91	100	100	100	-	7.950	
Pigüé	30.000	-	-	-	8	44	68	23.000	4.760	
Salliqueló	8.000	-	-	-	54	83	93	1.750	5.810	
Tandil	0	-	-	-	-	-	-	-	0	
T.Arroyos	0	-	-	-	-	-	-	-	0	
25 de Mayo	3.700	-	-	-	-	-	67	-	2.480	
BUENOS AIRES	07/08	69.375	14	17	21	34	49	61	26.150	26.150
Laboulaye	3.500	-	-	-	10	52	85	300	2.720	
M. Juárez	8.000	55	60	90	99	100	100	1.300	6.700	
Río Cuarto	32.300	-	50	67	91	100	100	0	32.300	
S. Francisco	57.000	-	-	-	39	85	100	17.800	39.200	
Villa María	41.600	6	28	36	45	56	68	200	28.150	
CORDOBA	07/08	142.400	5	26	35	57	79	89	19.600	109.070
Paraná	51.500	86	92	97	98	100	100	2.000	49.500	
R. del Tala	62.000	75	80	85	95	97	100	6.000	56.000	
ENTRE RIOS	07/08	113.500	80	86	91	96	98	100	8.000	105.500
General Pico	22.000	-	15	35	62	100	100	11.600	10.400	
Santa Rosa	20.000	-	15	60	70	75	81	3.000	13.770	
LA PAMPA	07/08	42.000	0	15	51	67	84	88	14.600	24.170
Avellaneda	61.000	19	21	21	21	21	21	25.100	7.540	
C. de Gómez	28.500	100	100	100	100	100	100	-	28.500	
Casilda	5.850	54	74	88	100	100	100	100	5.750	
Rafaela	88.000	92	96	96	98	98	100	23.000	65.000	
V. Tuerto	900	85	95	100	100	100	100	-	900	
SANTA FE	07/08	184.250	73	76	77	78	78	79	48.200	107.690
CATAMARCA	0	-	-	-	-	-	-	-	0	
CORRIENTES	4.500	-	-	-	-	-	38	-	1.710	
CHACO	122.000	48	50	52	60	60	72	-	87.840	
FORMOSA	5.330	-	-	-	-	-	49	-	2.610	
JUJUY	0	-	-	-	-	-	-	-	0	
MISIONES	0	-	-	-	-	-	-	-	0	
SALTA	0	-	-	-	-	-	-	-	0	
SAN LUIS	49.250	5	29	41	54	66	84	9.780	33.150	
S. ESTERO	91.100	9	10	21	29	38	42	28.800	26.170	
TUCUMAN	1.670	-	-	-	-	-	5	-	80	
TOTAL PAIS	07/08	825.375	39	47	53	63	71	78	155.130	524.140
	06/07	577.010	44	48	56	59	67	71		

(*) Cifras Provisorias

Las AREAS están expresadas en hectáreas.

ESTIMACIONES AGRICOLAS

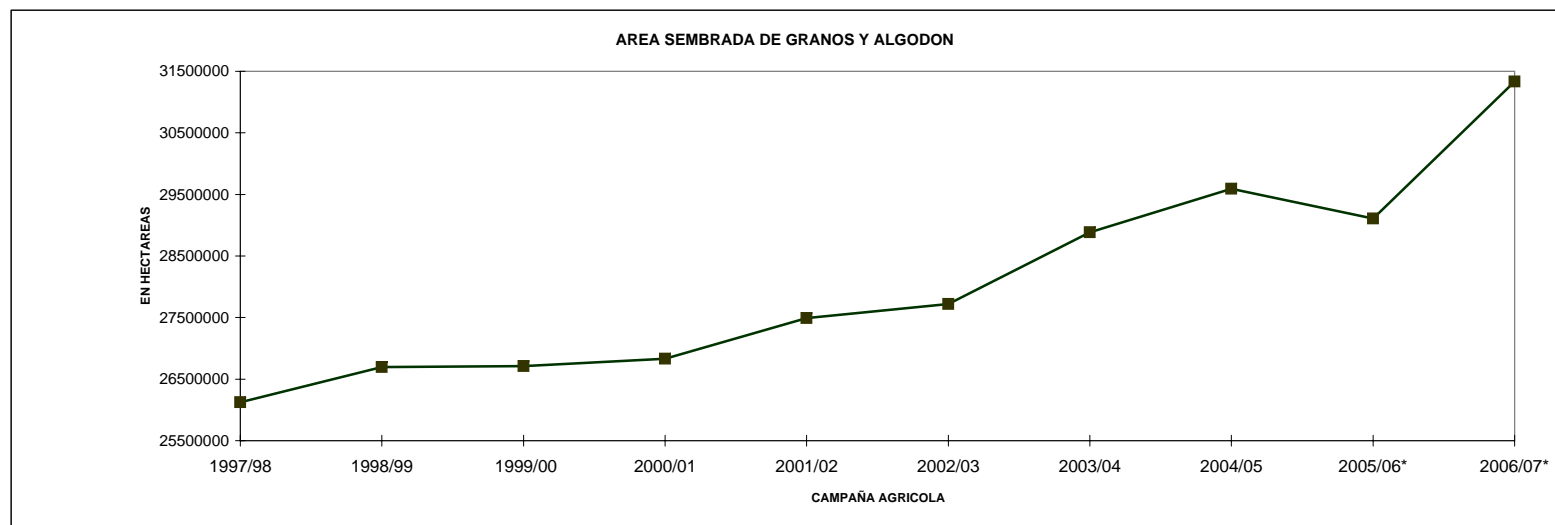
S.A.G.P.y A.

AREA SEMBRADA DE GRANOS Y ALGODÓN

(en hectáreas)

Campañas Agrícolas 1997/98 a 2006/07 (*)

CULTIVOS	1997/98	1998/99	1999/00	2000/01	2001/02	2002/03	2003/04	2004/05	2005/06*	2006/07*
ALPISTE	25000	27000	24000	20000	16000	19000	16000	16000	13000	9000
ARROZ	248000	291000	201000	154000	126000	135000	172000	165000	171300	168000
AVENA	1789000	1822000	1711000	1664000	1516000	1368000	1344000	1275000	1023000	1067000
CEBADA CERVECERA	324000	218000	182000	246000	260000	270000	343000	272000	273000	339000
CEBADA FORRAJERA	19000	24000	20000	16000	16000	14000	25000	28000	22000	27000
CENTENO	353000	372000	365000	373000	336000	338000	340000	294000	207000	221000
MAIZ	3752000	3268000	3652000	3495000	3064000	3084000	2988000	3400000	3190000	3580000
MIJO	107000	89000	91100	79500	55200	50000	50000	28000	31000	38000
SORGO GRANIFERO	920000	880000	819000	698000	592000	593000	545000	617000	577000	700000
TRIGO	5919000	5453000	6300000	6497000	7109000	6300000	6040000	6260000	5220000	5676000
Subtotal Cereales	13456000	12444000	13365100	13242500	13090200	12171000	11863000	12355000	10719300	11825000
CARTAMO	27000	15300	39700	58400	33000	23000	30000	49000	27000	76000
COLZA	1500	2200	3875	8700	2150	8000	18000	17000	7000	10000
GIRASOL	3511400	4212000	3587000	1891000	2050000	2378000	1850000	1970000	2260000	2381000
LINO	116000	102000	68000	28000	20000	14000	29000	37000	47000	29000
SOJA	7176000	8400000	8790000	10665000	11639000	12607000	14525000	14400000	15329000	16141000
Subtotal Oleaginosas	10831900	12731500	12488575	12651100	13744150	15030000	16452000	16473000	17670000	18637000
ALGODON	1134000	751000	345000	410000	173100	158000	266000	406000	309000	403000
MANI	407000	337000	219000	252000	222000	157000	170000	211000	174000	160000
POROTO	293000	431000	293000	275000	263000	206000	134000	145000	235000	251000
Subtotal Otros Cultivos	1834000	1519000	857000	937000	658100	521000	570000	762000	718000	870000
TOTAL	26121900	26694500	26710675	26830600	27492450	27722000	28885000	29590000	29107300	31332000



* Estimaciones provisionarias.

22/5/2008

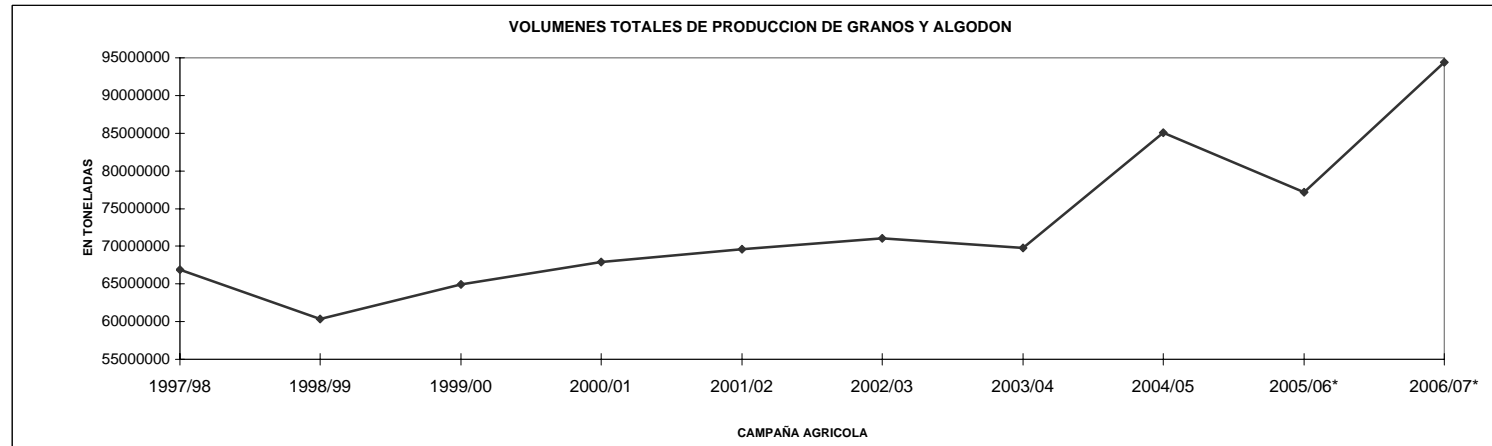
ESTIMACIONES AGRICOLAS- S.A.G.P y A.

VOLUMENES DE PRODUCCION DE GRANOS Y ALGODON

(en ton)

Campañas Agrícolas 1997/98 a 2006/07(*)

CULTIVOS	1997/98	1998/99	1999/00	2000/01	2001/02	2002/03	2003/04	2004/05	2005/06*	2006/07*
ALPISTE	29000	24000	22000	19000	17000	18000	17000	17000	15000	9000
ARROZ	1011000	1658000	903000	873000	709000	718000	1060000	956000	1193500	1080000
AVENA	512000	383000	555000	642000	645000	487500	332000	536000	227000	243000
CEBADA CERVECERA	921000	535000	414000	717000	521000	543000	1000000	886000	796000	1266000
CEBADA FORRAJERA	5000	3000	5000	5000	8000	5000	4000	8000	3000	3000
CENTENO	62000	66000	116000	125000	81000	80000	37000	92000	33000	17000
MAIZ	19360000	13500000	16781000	15360000	14710000	15040000	15000000	20500000	14500000	21800000
MIJO	46000	46000	47600	31200	28100	22000	11000	16000	16000	15000
SORGO GRANIFERO	3762000	3222000	3344000	2909000	2847000	2685000	2160000	2900000	2328000	2795000
TRIGO	14800000	12400000	15300000	15960000	15300000	12301000	14560000	16000000	12600000	14600000
Subtotal Cereales	40508000	31837000	37487600	36641200	34866100	31899500	34181000	41911000	31711500	41828000
CARTAMO	24600	9600	30900	47300	23500	13300	18000	51000	19000	58000
COLZA	2170	2200	6000	15380	2320	10450	20000	26000	10000	11000
GIRASOL	5600000	7100000	6000000	3179000	3843000	3714000	3160000	3700000	3800000	3498000
LINO	75000	85000	47000	22000	16000	11000	29000	36000	54000	34000
SOJA	18732000	20000000	20200000	26864000	30000000	34800000	31577000	38300000	40500000	47483000
Subtotal Oleaginosas	24433770	27196800	26283900	30127680	33884820	38548750	34804000	42113000	44383000	51084000
ALGODON	987000	618000	417000	509000	218000	201000	354000	448000	418000	545000
MANI	627000	340000	420000	394000	362000	221000	293000	445000	347000	600000
POROTO	303000	340000	297000	263000	278000	215000	151000	169000	323000	328000
Subtotal Otros Cultivos	1917000	1298000	1134000	1166000	858000	637000	798000	1062000	1088000	1473000
TOTAL	66858770	60331800	64905500	67934880	69608920	71085250	69783000	85086000	77182500	94385000



* Estimaciones provisionarias
22/5/2008
ESTIMACIONES AGRICOLAS - SAGPyA

PRODUCCION DE CULTIVOS EN LA REPUBLICA ARGENTINA
CAMPAÑA: 2006/07 (*)

CULTIVOS	AREA SEMBRADA	AREA NO COSECHADA	AREA COSECHADA	%	RENDIMIENTO (qq/ha) (3)	PRODUCCION (miles ton) (2)*(3)/10
	(en miles de hectáreas)					
	(1)		(2)	(2)/(1)		
CEREALES						
ALPISTE	9	0	9	100,0	10,0	9
ARROZ	168	4	164	97,6	65,9	1080
AVENA	1067	929	138	12,9	17,6	243
CEBADA CERVECERA	339	3	336	99,1	37,7	1266
CEBADA FORRAJERA	27	25	2	7,4	15,0	3
CENTENO	221	206	15	6,8	11,6	17
MAIZ	3580	740	2840	79,3	76,8	21800
MIJO	38	28	10	26,3	15,0	15
SORGO GRANIFERO	700	106	594	84,9	47,1	2795
TRIGO	5676	136	5540	97,6	26,4	14600
SUBTOTAL CEREALES	11825	2177	9648	81,6		41828
OLEAGINOSOS						
CARTAMO	76	1	75	98,7	7,7	58
COLZA	10	1	9	90,0	12,2	11
GIRASOL	2381	30	2351	98,7	14,9	3498
LINO	29	1	28	96,6	12,1	34
SOJA	16141	160	15981	99,0	29,7	47483
SUBTOTAL OLEAGINOSOS	18637	193	18444	99,0		51084
OTROS CULTIVOS						
ALGODON	403	10	393	97,5	13,9	545
MANI	216	1	215	99,7	27,9	600
POROTOS	251	0	251	100,0	13,1	328
TOTAL GENERAL	31332	2381	28951	92,1		94385

(*) Cifras provisorias
ESTIMACIONES AGRICOLAS, 22/05/08
SAGPyA

HUMEDAD DEL SUELO Y ASPECTO DEL CULTIVO

Fecha: 16/05/08 al 22/05/08

PROVINCIA	DELEGACION	MAIZ		SORGO		SOJA		MANÍ	
		H	A	H	A	H	A	H	A
BUENOS AIRES	BAHIA BLANCA	A/R	R/B	A/R	R/B	-	-	-	-
	BOLIVAR	PS	R	PS	R	-	-	-	-
	BRAGADO	-	-	-	-	A	B	-	-
	JUNIN	-	-	-	-	-	-	-	-
	LINCOLN	A	B	A	B	A	B	-	-
	PEHUAJO	A	B	-	-	-	-	-	-
	PERGAMINO	-	-	-	-	-	-	-	-
	PIGÜE	A	B	A	B	A	B/R	-	-
	SALLIQUELO	A	R/B	A	B	-	-	-	-
	TANDIL	S	R/B	-	-	PS	R/B	-	-
TRES ARROYOS	A	R/M	-	-	A	R/M	-	-	
25 DE MAYO	A	B/R	A	B	-	-	-	-	
CORDOBA	LABOULAYE	A	R/B	A	R	A	R/B	A	R/B
	MARCOS JUAREZ	A	R	-	-	-	-	-	-
	RIO CUARTO	A	B/R	-	-	-	-	A	B
	SAN FRANCISCO	R/PS/S	MB/B/R	-	-	PS/S	B/R	-	-
	VILLA MARIA	A	MB/B	A	MB/B	A	MB/B	A	MB
ENTRE RIOS	PARANA	-	-	-	-	A	B	-	-
	ROSARIO DEL TALA	-	-	-	-	-	-	-	-
LA PAMPA	GENERAL PICO	-	-	-	-	-	-	A	R
	SANTA ROSA	A	R	A	B	A	B	-	-
SANTA FE	AVELLANEDA	R/PS/S	R/M	R/PS/S	R/M	A/R/PS/S	B/R/M	-	-
	CAÑADA DE GOMEZ	-	-	-	-	-	-	-	-
	CASILDA	A	B/MB	-	-	-	-	-	-
	RAFAELA	R/PS	B/R/M	-	-	-	-	-	-
	VENADO TUERTO	-	-	-	-	-	-	-	-
CATAMARCA	CATAMARCA	A	B	-	-	A	B	-	-
CORRIENTES	CORRIENTES	A	B	-	-	A	B	-	-
CHACO	ROQUE SAENZ PEÑA	S	B/R	S	B/R	S	R	-	-
FORMOSA	FORMOSA	-	-	-	-	A	B	-	-
JUJUY	JUJUY	A	B	-	-	A	B	A	B
MISIONES	POSADAS	A	B	-	-	A	B	-	-
SALTA	SALTA	A	B	-	-	A/E	B	A/E	B
SAN LUIS	SAN LUIS	A	B	A	B	A	B	A	B
SANTIAGO DEL ESTERO	SANTIAGO DEL ESTERO	A	B	A	B	A	B/R/M	-	-
TUCUMAN	TUCUMAN	A	B	A	B	A	B	-	-

ESTIMACIONES AGRICOLAS- S.A.G.P y A.

REFERENCIAS:

(H) Humedad del suelo

(A) Aspecto del Cultivo

E: Exceso

MB: Muy bueno

A: Adecuado

B: Bueno

R: Regular

R: Regular

PS: Principio de sequía

M: Malo

S: Sequía

REGISTROS PLUVIOMÉTRICOS DE LA SEMANA
Y ACUMULADOS DEL AÑO ACTUAL Y DEL AÑO ANTERIOR (en mm)

PROVINCIA	DEPARTAMENTO	LOCALIDAD	14/5 al 20/5 mm	Acumulado Año	
				22/05/07	20/05/08
BUENOS AIRES	ADOLFO ALSINA	Carhué	0	394	178
		Rivera	0	372	201
		Villa Maza	0	285	301
	ALBERTI	Cuartel V	0	540	357
		AYACUCHO	Ayacucho	8	409
	AZUL	Azul	2	349,6	399
		Cacharí	5	381	328
		Chillar	12	520	360
	BAHIA BLANCA	Bahía Blanca	8,3	370,5	156,7
		Cabildo	4,5	422,5	209,1
	BALCARCE	Balcarce	0	495,5	495,5
		Bosch	0	426,5	475
		Los Pinos	0	445	400
	BARADERO	San Agustín	0	472,5	432,5
		Baradero	0	759	267
	BARTOLOMÉ MITRE	Arrecifes	0	735	349
	BENITO JUAREZ	Benito Juárez	0	475	363,4
		López	0	577	341,5
	BOLIVAR	Bolívar	0	451	428,6
	BRAGADO	Bragado	0	612	348
	CAMPANA	Campana	3	750	270
	CAÑUELAS	Cañuelas	5	511	376
	CAP. SARMIENTO	Capitán Sarmiento	0	788	347
	CARLOS CASARES	Belloq	0	462,8	488
	CARLOS TEJEDOR	Carlos Tejedor	0	562	478
	CARMEN DE ARECO	Carmen de Areco	0	773	294
	CASTELLI	Castelli	12	334,6	390,3
	CHACABUCO	Chacabuco	0	714	494
	CHASCOMUS	Chascomús	36	397	238
	CHIVILCOY	Chivilcoy	0	553	239
	COLON	Colón	0	628	308
	CORONEL DORREGO	Coronel Dorrego	0	406	167
	CORONEL PRINGLES	Coronel Pringles	0	476,7	303,5
	CORONEL ROSALES	Bajo Hondo	10	456	189,5
		Pehuen Co	10	409	255
		Punta Alta	11	412,2	141,6
	CORONEL SUAREZ	Coronel Suárez	1,6	461	221,2
	DAIREAUX	Daireaux	0	403	349
	DOLORES	Dolores	17,5	349,5	427
	EXALT. DE LA CRUZ	Capilla del Señor	5	780	269
	F.AMEGHINO	F. Ameghino	0	642	295
	GENERAL ALVEAR	General Alvear	2	527	344
	GONZALEZ CHAVEZ	Adolfo G. Chávez	0	381	318,5
	GRAL. ALVARADO	Miramar	0	722,5	317
	GRAL. ARENALES	General Arenales	0	725	386

PROVINCIA	DEPARTAMENTO	LOCALIDAD	14/5 al 20/5 mm	Acumulado Año	
				22/05/07	20/05/08
BUENOS AIRES	GRAL. GUIDO	Labardén	40	360	341
	GRAL. LAMADRID	General Lamadrid	1	432	410
	GRAL. LAVALLE	General Lavalle	30	607	498
	GRAL. MADARIAGA	General Madariaga	9	442	366
	GRAL. PINTO	General Pinto	0	667	292
	GRAL. PUEYRREDON	Mar del Plata	0	569	349
	GRAL. VIAMONTE	General Viamonte	0	604	402
	GRAL. VILLEGAS	General Villegas	0	660	378
	GUAMINI	Bonifacio	0	336	334
		Casbas	0	390	442
		Garré	0	273	374
		Guamini	0	361	252
	HIPOLITO YRIGOYEN	Henderson	0	484	285,5
	JUNIN	Junín	0	727	423,5
	LAPRIDA	Laprida	0	490,7	295
	LAS FLORES	Las Flores	0	378	417
	LEANDRO N. ALEM	Vedia	0	571	325
	LINCOLN	Lincoln	0	531	328
	LOBERIA	Dos Naciones	0	666,5	478
		Ldo. Matienzo	0	559,5	522
		Lobería	0	512	590
		Napaleofú	8	637	463
		Pieres	0	567,5	552
		San Manuel	0	648	528
	LOBOS	Lobos	0	434	344
	LUJAN	Luján	0	752	337
	MAIPU	Maipú	21	400	383,5
	MAR CHIQUITA	Coronel Vidal	20	456	339
		General Pirán	27	431	422
		Vivoratá	4	470	347
	MERCEDES	Gowland	0	577,9	288,9
		Franklin	0	625	210
	NAVARRO	Navarro	0	609	387
	NECOCHEA	Necochea	0	422,7	643
	NUEVE DE JULIO	Nueve de Julio	0	396	454
	OLAVARRIA	Olavarría	0	417,8	211,6
	PATAGONES	Cardenal Cagliero	24	98,5	44
		Carmen de Patagones	20	160	88,5
		José B. Casas	20	174	37
		Stroeder	20,5	95	60
		Villalonga	18	237	52,5
	PEHUAJO	Pehuajó	0	485,5	414,5
	PELLEGRINI	De Bary	0	381	278
		Pellegrini	0	384	243
	PERGAMINO	Acevedo	0	780	285
		El Socorro	0	675	213
		Pergamino	0	619	293
		Pinzón	0	583	278
		Rancagua	0	631	250
	PILA	Piña	24	506,5	451
	PUAN	Bordenave	0	375,5	241
		Puán	0	501,5	191
		Villa Iris	3,5	352,5	191,5
	RAMALLO	Ramallo	0	679	290

PROVINCIA	DEPARTAMENTO	LOCALIDAD	14/5 al 20/5 mm	Acumulado Año	
				22/05/07	20/05/08
BUENOS AIRES	RAUCH	Colman	7	359	259
		Egaña	5	362	287,5
		Miranda	12	430	322
	RIVADAVIA	Rauch	6	370	405
		Sansinena	0	543	206
	ROJAS	Rojas	0	763	381
	S. ANTONIO DE ARECO	San Antonio de Areco	3	917	303
	SAAVEDRA	Pigüé	0,2	466	279,1
	SALADILLO	Saladillo	0	542	283
	SALLIQUELO	Graciarena	0	274	308
		Quenumá	0	312	343
		Salliqueló	0	453	415
	SALTO	Arroyo Dulce	0	658	284
		Salto	0	692	306
	SAN ANDRÉS DE GILES	San Andrés de Giles	0	792	278
	SAN CAYETANO	San Cayetano	0	324,7	393,2
	SAN NICOLAS	Conesa	0	676	292
		San Nicolás	0	663	283
	SAN PEDRO	San Pedro	0	657	296
	SUIPACHA	Suipacha	0	622	238
	TANDIL	De La Canal	2	350	325
		Tandil	22	464,6	338,5
		Vela	5	495,5	405
	TORDILLO	Tordillo	57	392	436
	TORNQUIST	Tornquist	0	382	292,5
	TRENQUE LAUQUEN	Trenque Lauquen	0	383	362
	TRES ARROYOS	Tres Arroyos	0	320,5	325
	TRES LOMAS	Ing. Thompson	0	403	424
		Tres Lomas	0	350	451
	VEINTICINCO DE MAYO	Veinticinco de Mayo	0	593	385
		Algarrobo	7,3	203,7	133,3
	VILLARINO	Hilario Ascasubi	15	123	68,6
		Mayor Buratovich	10,5	212,5	92
		Médanos	9	258	100,5
		Montes de Oca	8	193	81,5
		Ombucta	13	341	77,5
		Pedro Luro	18	192,5	121
		Teniente Origone	15	234	77
	ZARATE	Zárate	2	716	298

PROVINCIA	DEPARTAMENTO	LOCALIDAD	14/5 al 20/5 mm	Acumulado Año	
				22/05/07	20/05/08
CÓRDOBA	COLON	Jesús María	0	603	394
	CRUZ DEL EJE	Cruz del Eje	0	280	351
	GRAL. ROCA	Burmeister	0	416	287
		Jovita	0	515	361
	GRAL. SAN MARTIN	Villa Huidobro	0	521	276
		Arroyo Cabral	0	625	426
		Etruria	0	492	388
	ISCHILIN	Villa María	0	420,1	366
		Dean Funes	0	317	525
		JUAREZ CELMAN	Alejandro Roca	0	229
	MARCOS JUAREZ	Bengolea	0	162	78
		Carnerillo	0	271	73
		Charras	0	186	110
		General Cabrera	0	268	153
		General Deheza	0	307	156
		La Carlota	0	277	105
		Arias	0	562	353
	PTE. R. SAENZ PEÑA	Corral de Bustos	0	524	289
		Cruz Alta	0	544	323
		Marcos Juárez	0	483	299
		General Levalle	0	452	380
		La Cesira	0	475	312
	RIO CUARTO	Laboulaye	0	562,6	323
		Adelia María	0	448	322
		Berrotarán	0	375	208
		C. Baigorria	0	416	268
		Chaján	0	397	186
		Coronel Moldes	0	453	215
		Las Acequias	0	210	203
		Río Cuarto	0	319	250
		Sampacho	0	434	211
		San Basilio	0	295	214
	RIO PRIMERO	V. Mackena	0	387	192
		Monte Cristo	0	641	376
	RIO SEGUNDO	Las Junturas	0	395	454
		Oncativo	0	464	434
		Villa Pilar	0	470,5	393
	SAN JUSTO	Freyre	0	718	636
		Las Varas	0	509	374
		Porteña	0	875	506
	SANTA MARIA TERCERO ARRIBA	San Francisco	0	669,2	451,9
		Tránsito	0	510	399
		Despeñaderos	0	585,5	389
		Río Tercero	0	480	440
		Hernando	0	589	449
	TOTORAL	James Craik	0	388,5	399,5
		Villa del Totoral	0	614	357
TULUMBA	S. José de la Dormida	0	596	418,5	
	Bell Ville	0	446	462,5	
UNION	Canals	0	454	398	
	Idiazábal	0	489	399	
	Monte Maíz	0	428	382	
	Noetinger	0	522	359	

PROVINCIA	DEPARTAMENTO	LOCALIDAD	14/5 al 20/5 mm	Acumulado Año	
				22/05/07	20/05/08
SAN LUIS	CHACABUCO	Concaran	0	60	231
	GOB. DUPUY	Buena Esperanza	0	306	214
	GRAL. PEDERNEIRA	Justo Daract	0	432	337
		La Toma	0	235	240
		Villa Mercedes	0	357	381
ENTRE RÍOS	SAN SALVADOR	San Salvador	0	772,5	295
	CONCORDIA	Concordia	0	739	159
	DIAMANTE	Aldea Protestante	0	940	179
		Costa Grande	0	924	225
		Diamante	0	947	198
	FEDERACION	Chajarí	0	662	231
	FEDERAL	Federal	0	779	257
	FELICIANO	Feliciano	0	570	309
	GUALEGUAY	Gualeguay	0	1205	219
	GUALEGUAYCHU	Pehuajó Norte	0	949	211,5
	LA PAZ	La Paz	0	583	236
	NOGOYA	Lucas Gonzalez	0	736	290
	PARANA	Cerrito	0	862	317
		Oro Verde	0	1044	316
	TALA	Rosario del Tala	0,3	978,5	295,5
	URUGUAY	C. del Uruguay	0	726,8	252,1
	VICTORIA	Victoria	0	1128	297
	VILLAGUAY	Villaguay	0	812,5	367

PROVINCIA	DEPARTAMENTO	LOCALIDAD	14/5 al 20/5 mm	Acumulado Año		
				22/05/07	20/05/08	
LA PAMPA	ATREUCO	Cereales	0	350	130	
		Doblas	0	419,5	128,5	
		Macachín	0	520	283	
		Miguel Riglos	0	242	180,5	
		P.C.Rolón	0	463,5	258,5	
		Rolón	0	396	226	
		T. M. Anchorena	0	263	184	
		CAPITAL	Anguil	0	354	233
			Santa Rosa	0	359,9	225,7
		CATRILO	Catrilo	0	304	241
	La Gloria		0	314	322,9	
	Lonquimay		0	302	317	
	P. C. Catrilo		0	320	191	
	CHAPALEUFU	Uriburu	0	282,5	323	
		Bernardo Larroudé	0	590	205	
		Ceballos	0	460	212	
		Cnel. Hilario Lagos	0	564	163	
		Intendente Alvear	0	609	168	
		Sarah	0	392	129	
		Vértiz	0	342	144	
		CONHELLO	Conhella	0	481	176
	Eduardo Castex		0	427,5	231	
	Mauricio Mayer		0	459	320	
	Montes Nieves		0	365	289	
	Rucanello		0	405	261	
	Winifreda		0	483	322	
	GUATRACHÉ	Alpachiri	1	416	66	
		General M. J. Campos	3	340,5	177	
		Guatraché	0	398	134,5	
		Perú	2	324	29	
		Santa Teresa	0	366	125	
	HUCAL	Abramo	2,5	287,5	118,5	
		Bernasconi	1,5	367	108	
		General San Martín	2	302	99	
		Jacinto Aráuz	2	399	138	
	MARACO	Agustoni	0	339	227	
		Dorila	0	360	149	
		General Pico	0	493	280	
		Speluzzi	0	489	199	
	QUEMU-QUEMU	Trebolares	0	389	362	
		Colonia Barón	0	495	335	
		Miguel Cané	0	360	302	
		Quemú Quemú	0	379	321	
		Relmo	0	239	243	
		Villa Mirasol	0	331	274	
	RANCUL	Caleufu	0	594	236	
		Chamaico	0	570	217	
		Ing. Foster	0	269	206	
		La Maruja	0	390,5	231	
		Parera	0	506	210	
		Pichi Huinca	0	369	185	
		Quetrequén	0	508	180	
		Rancul	0	345	168	

PROVINCIA	DEPARTAMENTO	LOCALIDAD	14/5 al 20/5 mm	Acumulado Año		
				22/05/07	20/05/08	
LA PAMPA	REALICO	Alta Italia	0	526	333	
		Embajador Martini	0	408	224	
		Falucho	0	494	202	
		Ing. Luiggi	0	372,5	219	
		Maisonnavé	0	402	164	
		Ojeda	0	401	241	
		Realicó	0	730	255	
		Van Praet	0	265	232	
		TOAY	Naicó	0	75	20
			Toay	0	319	83,5
	TRENEL	Arata	0	375	225	
		Metileo	0	319	237	
		Trenel	0	517	269	
	UTRACAN	Ataliva Roca	0	459	187	
		Chacharramendi	0	196,5	45,5	
		Col. Santa María	1	328	126	
		General Acha	1	443	307	
		P.C. Padre Buodo	0	209	200,5	
		Quehué	0	432,9	301,5	
		Unanue	1	332	167,5	

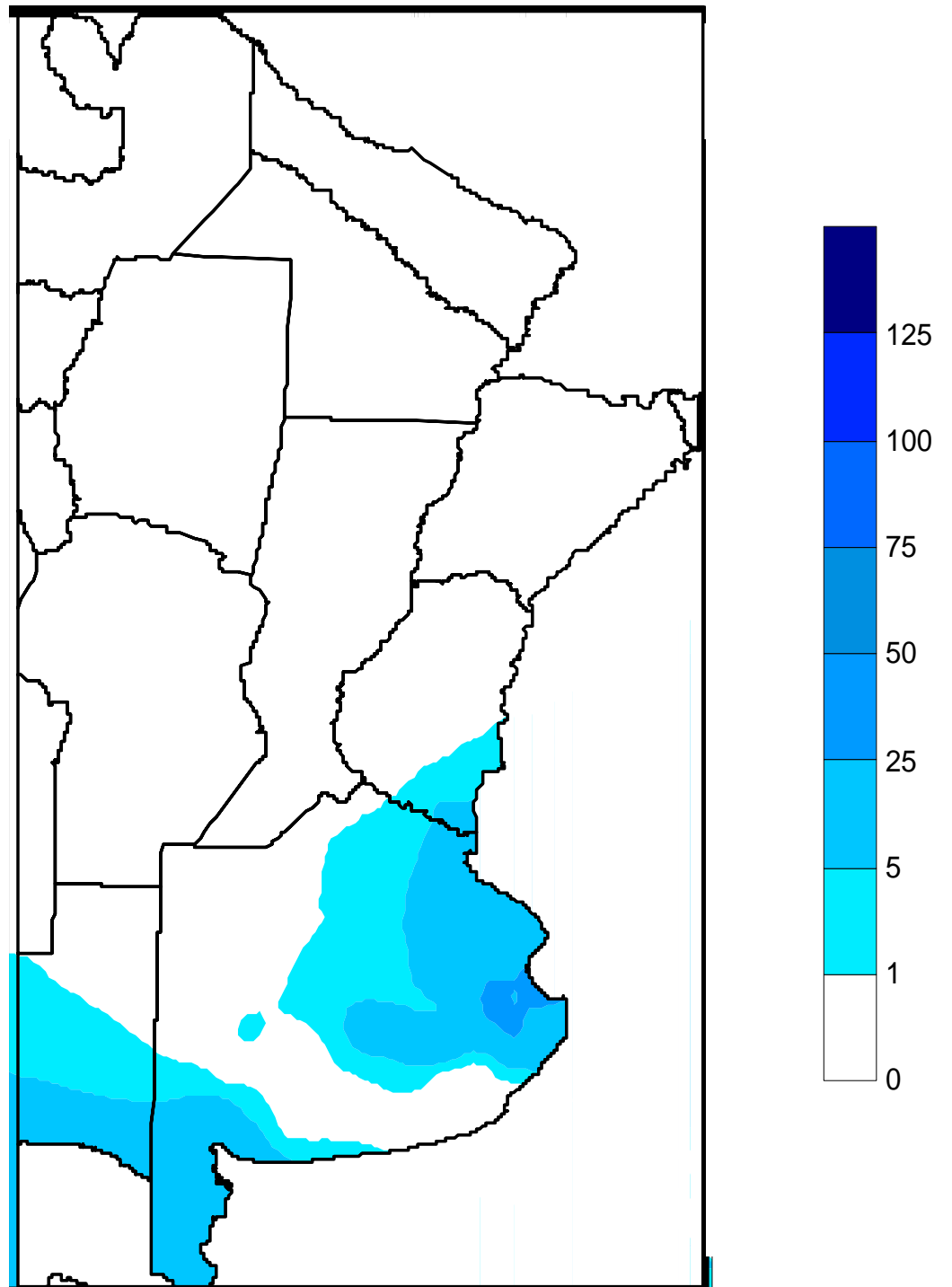
PROVINCIA	DEPARTAMENTO	LOCALIDAD	14/5 al 20/5 mm	Acumulado Año		
				22/05/07	20/05/08	
SANTA FE	BELGRANO	Armstrong	0	678	361	
		Montes de Oca	0	651	273	
	CASEROS	Bouquet	0	613	374	
		Casilda	0	805	359	
	CASTELLANOS	Chañar Ladeado	0	574	328	
		María Juana	0	891	338	
	CONSTITUCION	Rafaela	0	863	502	
		Bombal	0	724	364	
	GARAY	Sargento Cabral	0	692	439	
		Helvecia	0	992	328	
	GRAL. LOPEZ	Carreras	0	608,4	413,6	
		Chovet	0	633	406	
		Maggiolo	0	380,5	409,2	
		María Teresa	0	443,6	308	
		Teodelina	0	705,5	304,8	
	GRAL. OBLIGADO	Venado Tuerto	0	443,4	384,4	
		Florencia	0	719	203	
		Reconquista	0	803	177	
	IRIONDO	Cañada de Gómez	0	618	365	
		Totoras	0	808	299	
	LA CAPITAL	Villa Eloísa	0	554	371	
		Santa Fe	0	915	395	
	LAS COLONIAS	Humboldt	0	999	408	
		Santo Domingo	0	905	438	
		Sta. Clara Buena Vista	0	934	272	
	NUEVE DE JULIO	El Nochero	0	296	72	
		Tostado	0	715	137	
	ROSARIO	Arroyo Seco	0	951	290	
		Soldini	0	814	273	
	SAN CRISTOBAL	Ceres	0	502	202	
	SAN JAVIER	San Javier	0	659	306	
	SAN JERONIMO	Monje	0	962	284	
		Maciel	0	727	295	
	SAN JUSTO	San Genaro	0	996	353	
		San Justo	0	718	458	
	SAN LORENZO	Pujato	0	796	235	
		Ricardone	0	788	202	
	SAN MARTIN	Cañada Rosquín	0	833	340	
		Landeta	0	909	269	
		S.Mtn. de las Escobas	0	956	298	
	VERA	Calchaquí	0	777	242	
		Intiyaco	0	406	149	
		Vera	0	907	222	
	SANTIAGO DEL ESTERO	AGUIRRE	Pinto	0	515	173
			ALBERDI	Campo Gallo	0	357
		BELGRANO	Sachayoj	0	255	624
			Bandera	0	756	203
COPO		Monte Quemado	0	386	610	
		Pampa de los Guanacos	0	394	512	
CHOYA		Frías	0	236	643	
		GRAL. TABOADA	Añatuya	0	446	192
Los Juríes			0	392	234	
GUASAYAN		San Pedro de Guasayán	0	320	324	
		J. F. IBARRA	Campo del Cielo	0	279	296
Suncho Corral			0	225	195	
JIMENEZ		Bobadal	0	239	577	
		Isca Yacú	0	240	536	
LA BANDA		La Banda	0	481	361	
MORENO		Quimilí	0	322	393	
PELLEGRINI		Nueva Esperanza	0	370	705	
		Rapelli	0	293	673	

PROVINCIA	DEPARTAMENTO	LOCALIDAD	14/5 al 20/5 mm	Acumulado Año	
				22/05/07	20/05/08
CHACO	ALMIRANTE BROWN	Cpción. del Bermejo	0	834	269
		Los Frentones	0	553	346
		Pampa del Infierno	0	654	213
	BERMEJO	Taco Pozo	0	207	346
		Las Palmas	0	382	185
		Puerto Bermejo	0	405	283
	CDTE. FERNANDEZ	Pcia. Roque S.Peña	0	572	268
	CHACABUCO	Charata	0	459	316
	DOCE DE OCTUBRE	Gancedo	0	301	414
		General Pinedo	0	565	200
	DOS DE ABRIL	Hermoso Campo	0	476	172
	F. J. STA. MARIA de ORO	Chorotis	0	464	162
		Santa Sylvina	0	292	120
	GENERAL BELGRANO	Corzuela	0	351	204
	GENERAL DONOVAN	La Escondida.	0	564	272
		Makallé	0	444	217
	GRAL. GÜEMES	Colonia Miraflores	0	514	206
		Fuerte Esperanza	0	368	253
		Juan José Castelli	0	465	347
	INDEPENDENCIA	Nueva Pompeya	0	263	240
		Avia Terai	0	546	314
		Campo Largo	0	604	270
	LIB. GRAL. SAN MARTIN	Napenay	0	592	227
		Ciervo Petiso	0	409	350
		Lib.General San Martín	0	394	474
		Pampa Almirón	0	288	186
		Pampa del Indio	0	258	230
	LIBERTAD	Pcia. Roca	0	167	264
		Puerto Tirol	0	312	319
	MAIPU	Tres Isletas	0	363	323
	MYR. LUIS FONTANA	Cnel. Du Graty	0	658	111
		Villa Angela	0	887	282
	NUEVE DE JULIO	Las Breñas	0	502	202
		O'HIGGINS	La Clotilde	0	691
	PCIA. DE LA PLAZA.	La Tigra	0	791	227
		San Bernardo	0	757	138
		Pcia. de la Plaza	0	584	339
		PRIMERO DE MAYO	Colonia Benitez	0	501
	QUITILIPÍ	Margarita Belén	0	556	170
		El Tacuruzal	0	697	449
		Quitilipi	0	537	466
	SAN FERNANDO	Basail	0	933	179
		Resistencia	0	519	168
	SAN LORENZO	Samuhú	0	578	106
		Villa Berthet	0	883	104
	SARGENTO CABRAL	Capitán Solari	0	331	417
		Colonia Elisa	0	445	222
Colonia Las Garcitas		0	394	212	
Colonias Unidas		0	447	415	
TAPENAGA		Ahumonia	0	730	148
VEINTICINCO DE MAYO	Charadai	0	928	148	
	Machagai	0	692	284	
MISIONES	CAPITAL	Posadas	0	272,5	261

PROVINCIA	DEPARTAMENTO	LOCALIDAD	14/5 al 20/5 mm	Acumulado Año	
				22/05/07	20/05/08
CORRIENTES	BELLA VISTA	Bella Vista	s/d	654	111,3
	CAPITAL	Corrientes	s/d	677,4	202
	CONCEPCION	Concepción	s/d	496	128
		Tabay	s/d	280	101
	CURUZU CUATIA	Curuzú Cuatiá	s/d	338	377
	ESQUINA	Esquina	s/d	130	138,5
	GENERAL ALVEAR	Alvear	s/d	614	199
	GENERAL PAZ	Itá Ibaté	s/d	892	166
	GOYA	Goya	s/d	759,5	174,5
	ITUZAINGO	Ituzaingo	s/d	155	184
	MERCEDES	Mercedes	s/d	546	232
	MONTE CASEROS	Mocoretá	s/d	153	96
		Monte Caseros	s/d	446,2	59,1
	PASO DE LOS LIBRES	Paso de los Libres	s/d	246,5	312,8
SAN MARTIN	La Cruz	s/d	628,5	223	
SANTO TOME	Garruchos	s/d	674	308	
	Santo Tomé	s/d	209	319	
TUCUMAN	BURRUYACU	Burruyacú	0	619	662
		Estación Garmendia	0	478	375
		La Cruz	0	611	785
		La Ramada	0	538	721
	CHICLIGASTA	Concepción	0	1008	554
		Cañete	0	196	448
		Delfín Gallo	0	596	466
	CRUZ ALTA	Las Cejas	0	500	423
		Los Pereyra	0	539	479
		Los Ralos	0	550	463
	GRANEROS	Graneros	0	751	355
		Taco Ralo	0	499	371
	LA COCHA	La Cocha	0	624	339
		La Invernada	0	584	296
		Rumi Punco	0	613	285
	LA CAPITAL	Esquina	0	35	75
	LEALES	Estación Aráoz	0	106	530
SALTA	ANTA	J. V. Gonzalez	0	407	956
		Las Lajitas	0	441	760
		Piquete Cabado	0	397	670
		Saravia	0	417	679
		Talavera	0	356	629
	CANDELARIA	Candelaria	0	519	684
		Güemes	0	607	538
	GENERAL GÜEMES	Embarcación	0	304	575
		Tartagal	0	251	598
	GRAL. J. DE SAN MARTIN	El Galpón	0	565	635
		Metán	0	611	705
	METAN	Metán	0	611	705
		Orán	0	305	691
ORAN	Orán	0	305	691	
	Pichanal	0	279	614	
ROS. DE LA FRONTERA	Rosario de la Frontera	0	609	686	
JUJUY	EL CARMEN	Ciudad Perico	0	537	493
		El Carmen	0	553	456
		Pampa Blanca	0	425	474
	GENERAL BELGRANO	Capital	0	353	288
		Palpalá	0	472	428
	SANTA BARBARA	Santa Bárbara	0	s/d	448
CATAMARCA	SANTA ROSA	El Bañado	0	523	752
		Los Altos	0	525	813
		San Pedro	0	534	756

MAPA DE PRECIPITACIONES

SEMANA 14/05/08 al 20/05/08



Fuente: Dirección de Coordinación de Delegaciones